


國立師範大學附屬高級中學 學校基本資料與週邊環境簡介



學校環境簡介-本校簡介



師大附中

臺北市大安區信義路三段143號

教職員：280人

國中部：567人

高中部：2638人

合計：3,485人

學校環境簡介-校地面積



師大附中

校園占地84,251平方公尺，校地大致呈長方形，由信義路三段、111巷、147巷與仁愛路三段118巷3弄所包圍。

學校環境簡介-大眾運輸

師大附中

公車:

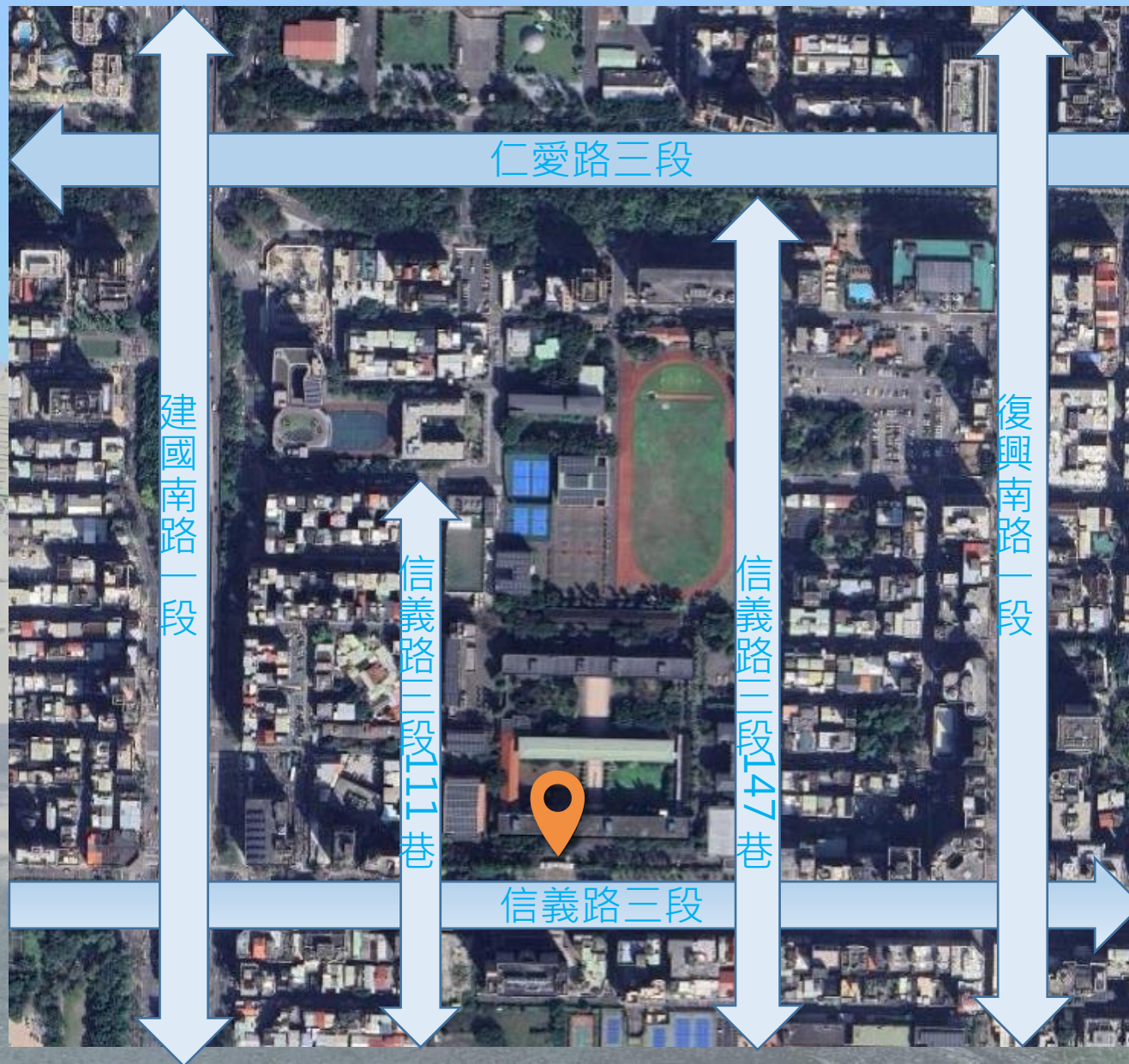
計有204、298區、298、0東、20、22、22區、38、226、1503、信義幹線、信義幹線副、信義新幹線、41、74、226、685、74、278、278區、685...等21線。

捷運:

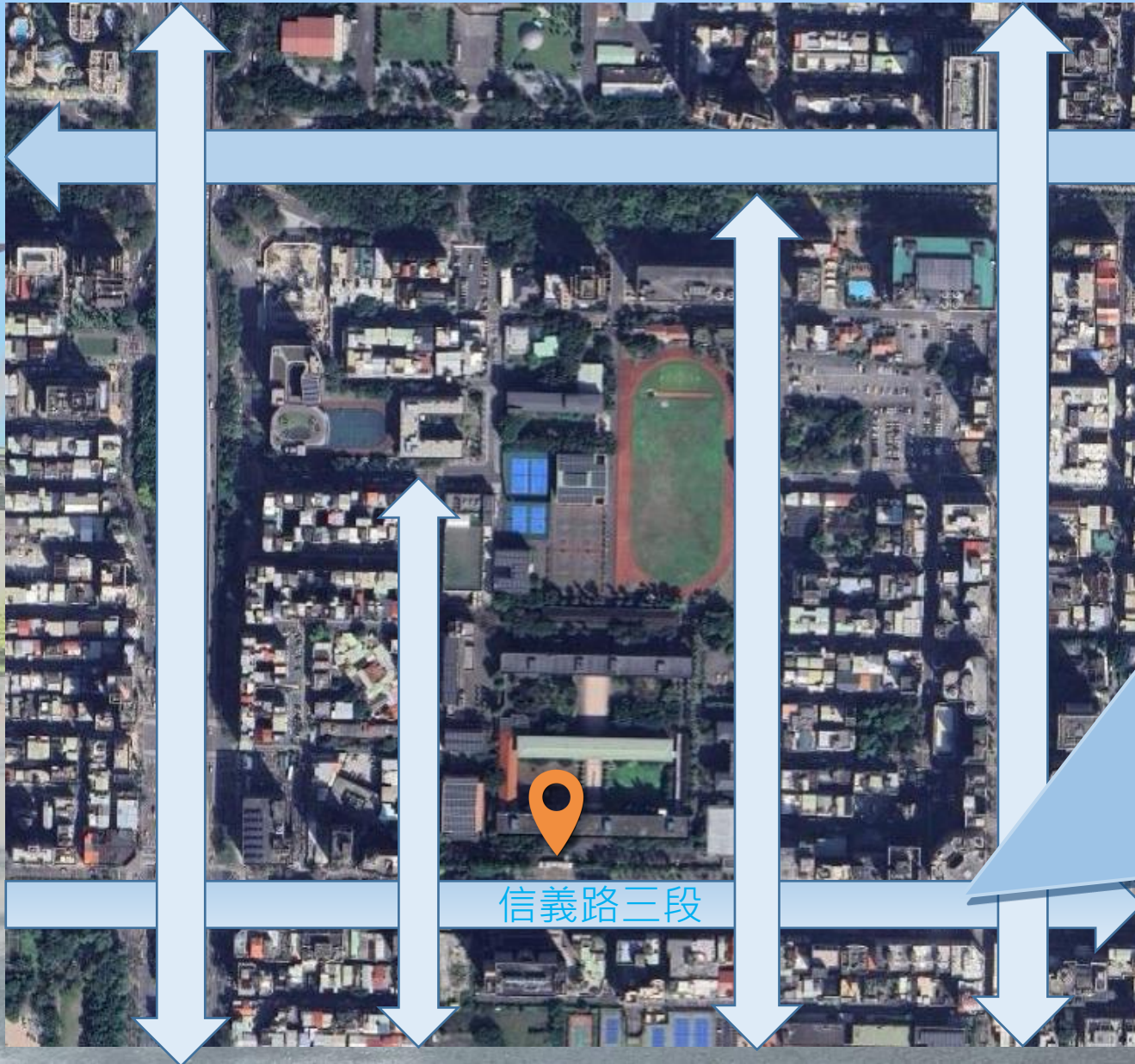
文湖線、信義線



學校環境簡介-週邊道路

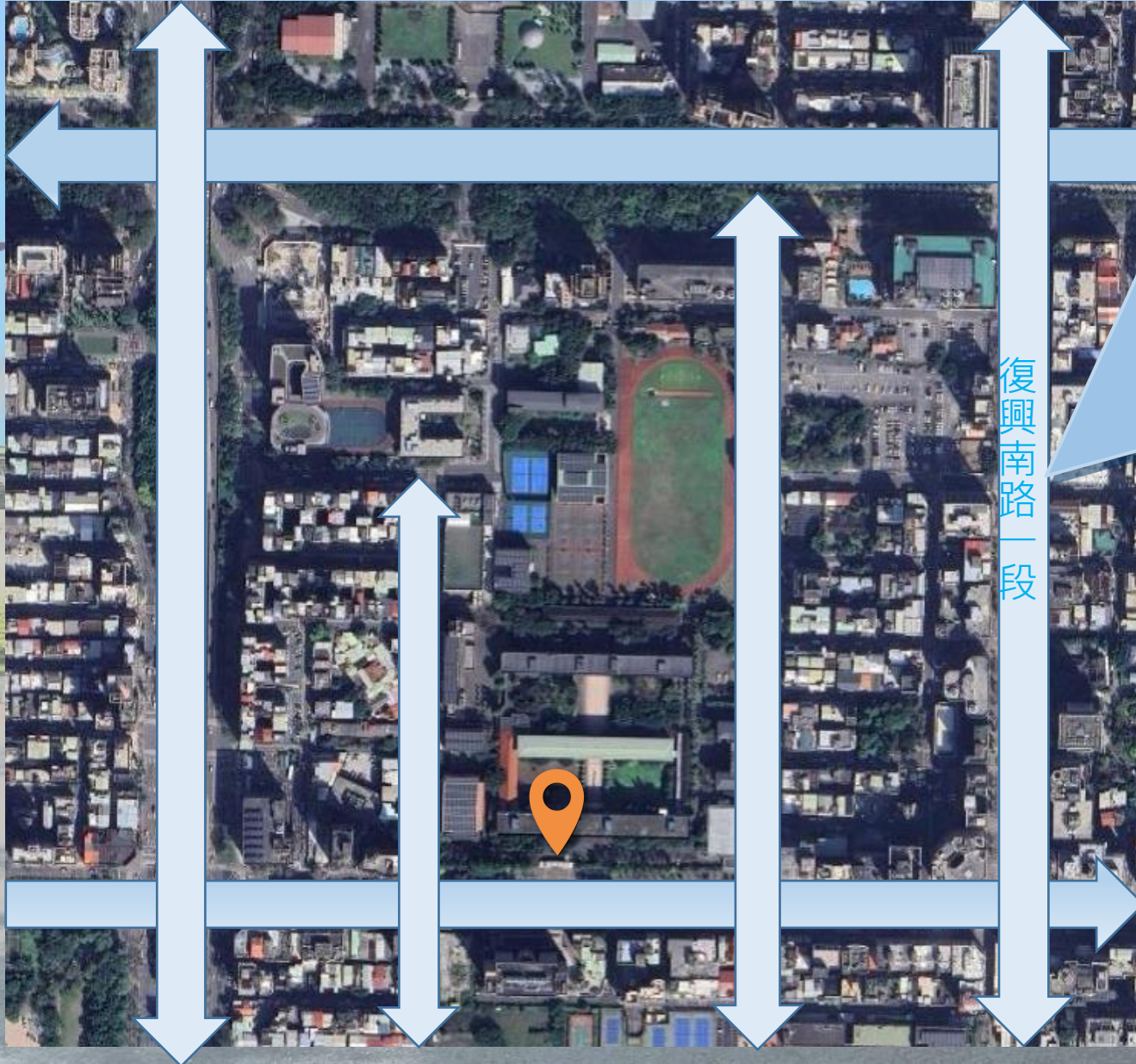


學校環境簡介-週邊道路簡介



道路寬度	40公尺
車道數	單向西往東六車道， 中央二車道為 雙向公車專用道
人行道	有
交叉路口位置	信義路三段111巷 信義路三段147巷
路邊停車情形	雙邊紅線
上放學車流量	車流量大，小型車較多
公車站	信義建國路口 師大附中 捷運大安站(信義)
其他	無天橋、無地下道、無商 家佔用道路

學校環境簡介-週邊道路簡介



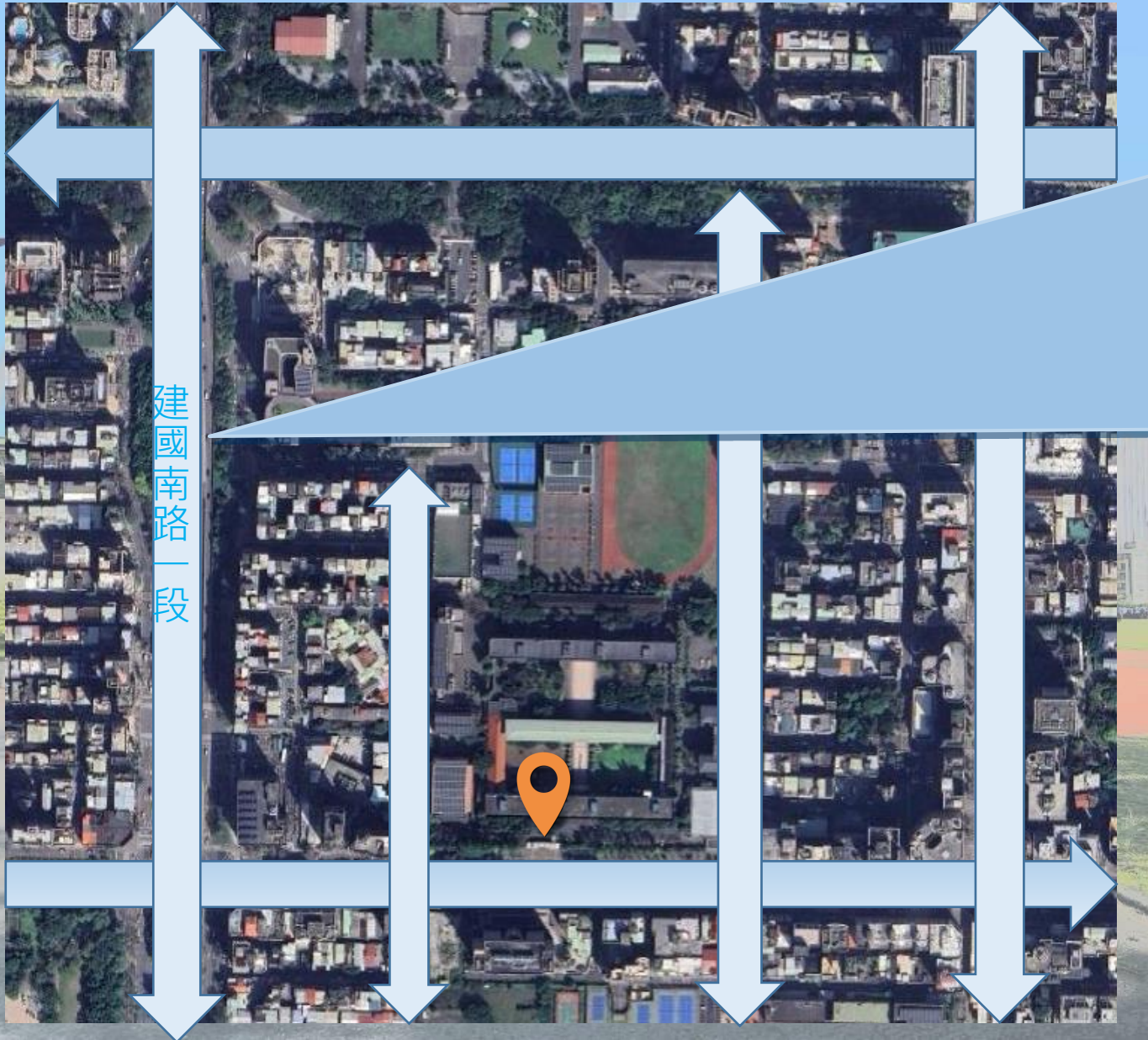
道路寬度	40公尺
車道數	雙向南北三車道
人行道	有
交叉路口位置	無
路邊停車情形	雙邊紅線
上放學車流量	車流量大，小型車較多
公車站	捷運大安站(復興)
其他	無天橋、無地下道、無商家佔用道路

學校環境簡介-週邊道路簡介



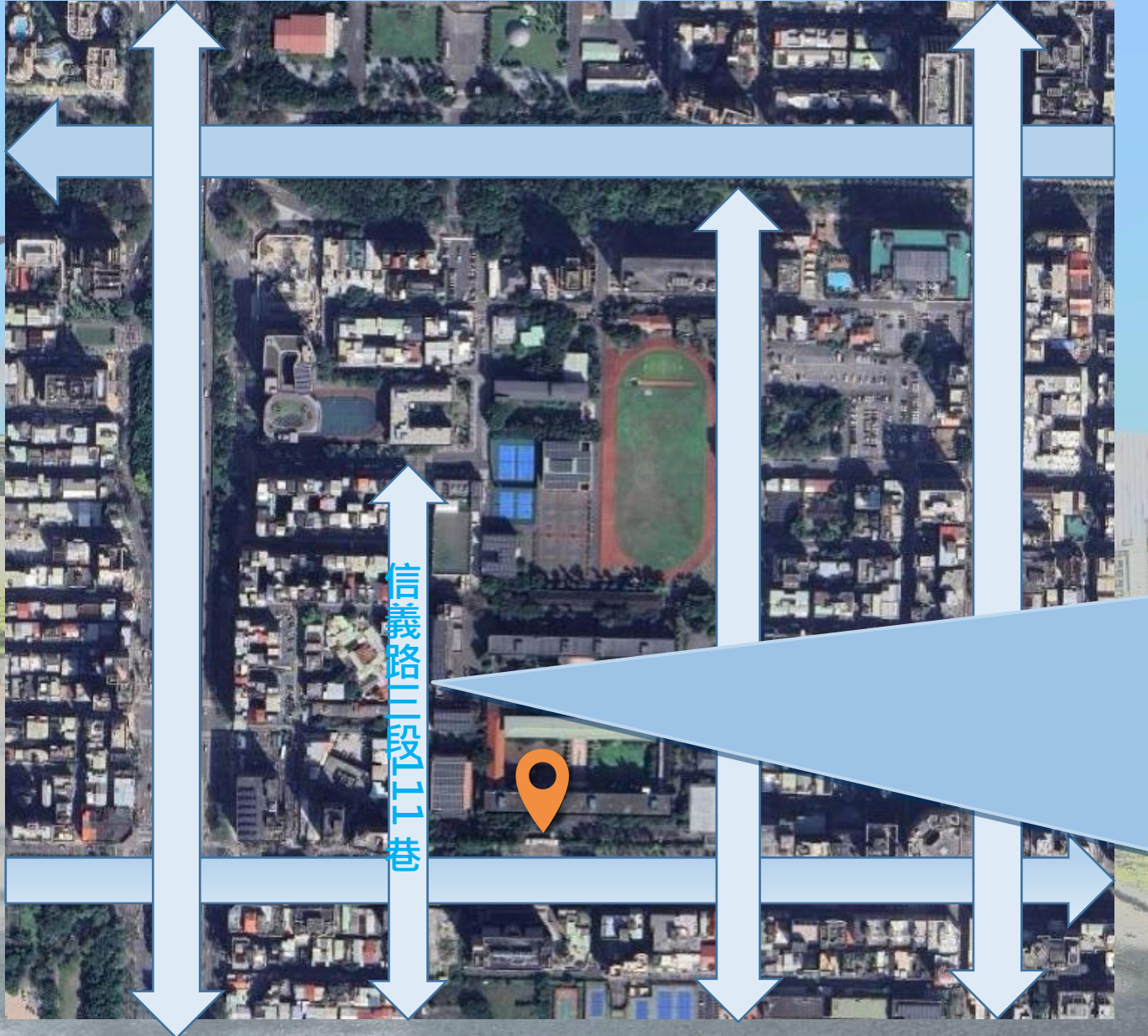
道路寬度	10公尺
車道數	雙向南北單車道
人行道	有
交叉路口位置	信義路三段 仁愛路三段
路邊停車情形	單邊紅線
上放學車流量	車流量大，小型車較多
公車站	無
其他	無天橋、無地下道、無商家佔用道路

學校環境簡介-週邊道路簡介



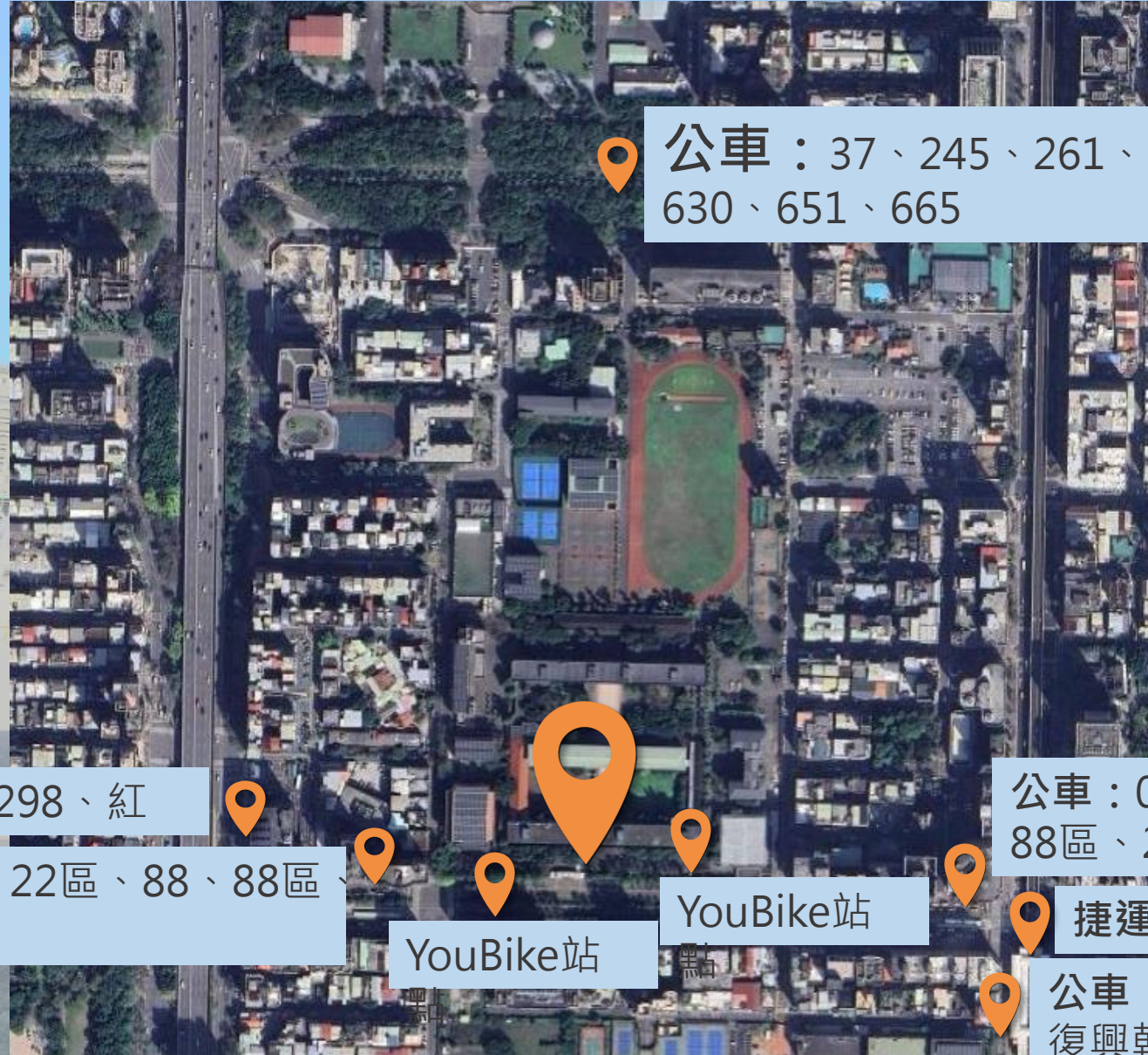
道路寬度	70公尺
車道數	雙向南北四車道
人行道	有
交叉路口位置	無
路邊停車情形	雙邊紅線
上放學車流量	車流量大，小型車較多
公車站	信義市場
其他	有高架快速道路、 無天橋、無地下道、 無商家佔用道路

學校環境簡介-週邊道路簡介



道路寬度	6公尺
車道數	雙向南北單車道
人行道	有
交叉路口位置	信義路三段
路邊停車情形	單邊紅線
上放學車流量	車流量中，小型車較多
公車站	無
其他	無天橋、無地下道、無商家佔用道路

學校環境簡介-大眾運輸



公車：37、245、261、263、270、621、630、651、665

公車：204、298區、298、紅

公車：0東、20、22、22區、88、88區、204、758、信義幹線

YouBike站

YouBike站

公車：0東、20、22、22區、88、88區、204、758、信義幹線

捷運：文湖線、信義線

公車：74、278、278區、685、復興幹線

學校環境簡介-鄰近學校



學校環境簡介-停車空間




計有175格汽車停車位提供教職員工使用

學校環境簡介-停車空間



計有100格機車停車位提供教職員工停車用

學校環境簡介-停車空間



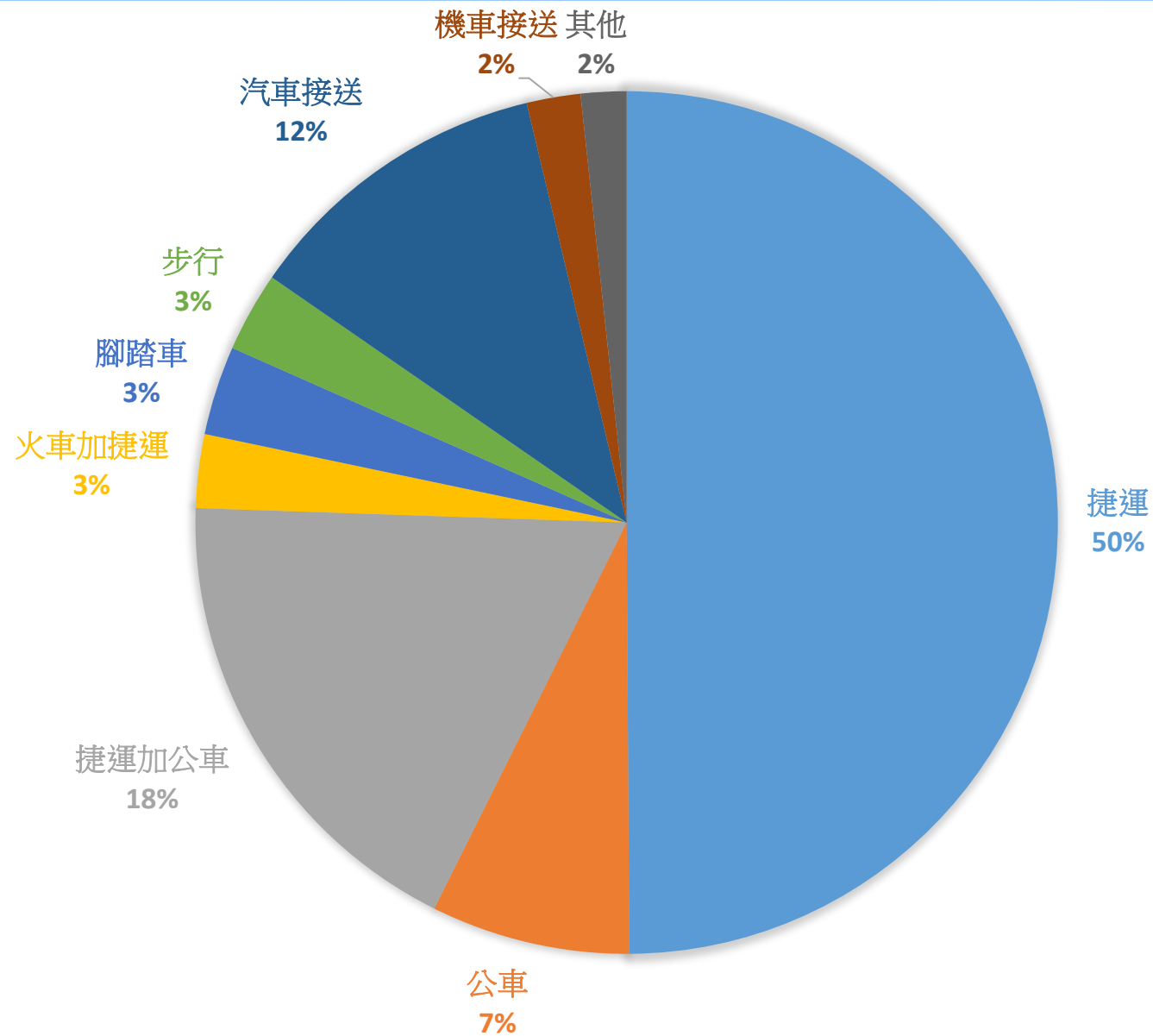
計有60個腳踏車停車位提供教職員工及學生使用

學校環境簡介-交通管制



上放學時段管制校門口，限制人車分流

學校環境簡介-學生通勤方式



**報告完畢
恭請指導**